ANEXO 3 – CARTA DE USO E OCUPAÇÃO DO SOLO

Legenda

Limites Administrativos

- Portugal (distritos)
- Espanha

Zona Especial de Conservação

- Área da ZEC Serra da Estrela

Carta de Ocupação do Solo

- Áreas agrícolas
- Áreas de vegetação natural esparsa
- Corpos de água artificiais
- Cursos de água
- Floresta alóctone
- Floresta de folhosas autóctones
- Floresta de resinosas
- Manchas de espécies invasoras
- Matos e matagais
- Mosaico agro-florestal
- Prados e pastagens
- Territórios artificializados
- Praias, dunas e areais interiores
- Zonas húmidas naturais
- Aquicultura

MINISTÉRIO DO AMBIENTE E DA AÇÃO CLIMÁTICA
Instituto da Conservação da Natureza e das Florestas, I.P.

Plano de Gestão | ZEC Serra da Estrela

PEÇA GRÁFICA N.º 3

Designação: Carta de Uso e Ocupação do Solo da ZEC Serra da Estrela

Data de edição: 2022-01-10 | **Sistema de Referência: ETRS89/Portugal TM06**

Fontes: CAOP (2020), COS (2018) e ESRI Topo (2020)

N

1:200 000

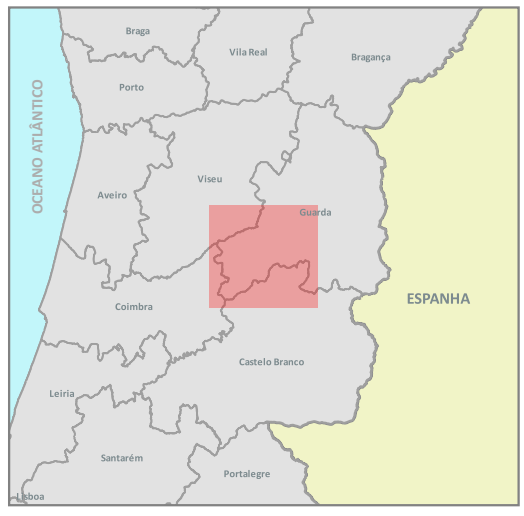

55000

60000

105000

105000

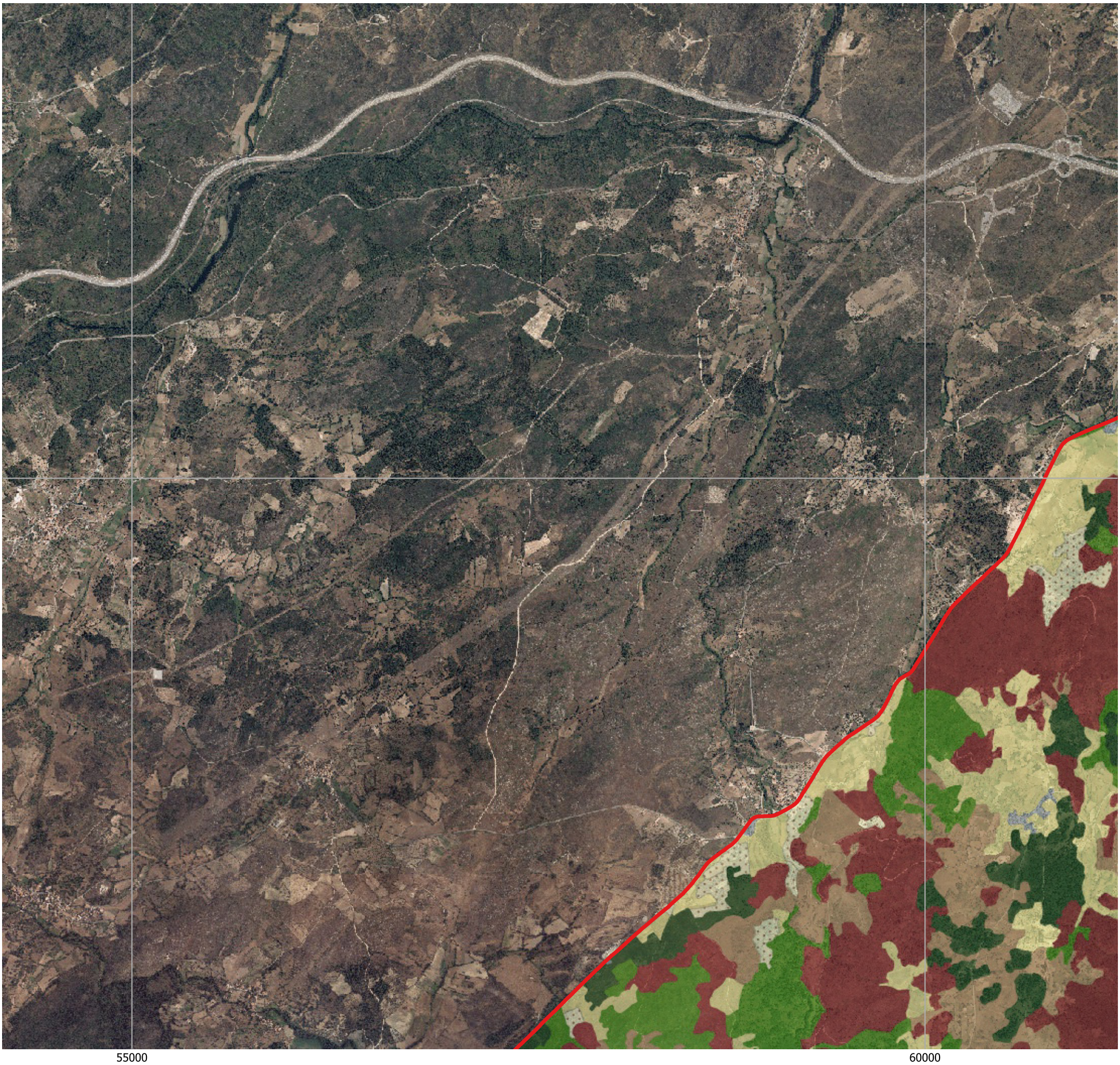

55000

60000

Legenda

Limites Administrativos

- Portugal (distritos)
- Espanha

Zona Especial de Conservação

- Área da ZEC Serra da Estrela

Carta de Ocupação do Solo

- Áreas agrícolas
- Floresta de folhosas autóctones
- Floresta de resinosas
- Matos e matagais
- Mosaico agro-florestal
- Prados e pastagens
- Territórios artificializados

MINISTÉRIO DO AMBIENTE E DA AÇÃO CLIMÁTICA
Instituto da Conservação da Natureza e das Florestas, I.P.

Plano de Gestão | ZEC Serra da Estrela

PEÇA GRÁFICA N.º 3.1

Designação: Carta de Uso e Ocupação do Solo da ZEC Serra da Estrela

Data de edição: 2022-01-10

Sistema de Referência: ETRS89/Portugal TM06

Fontes: CAOP (2020), COS (2018) e Serviço WMS-Ortofotomapas 2018 (DGT 2021)

N

1:25 000

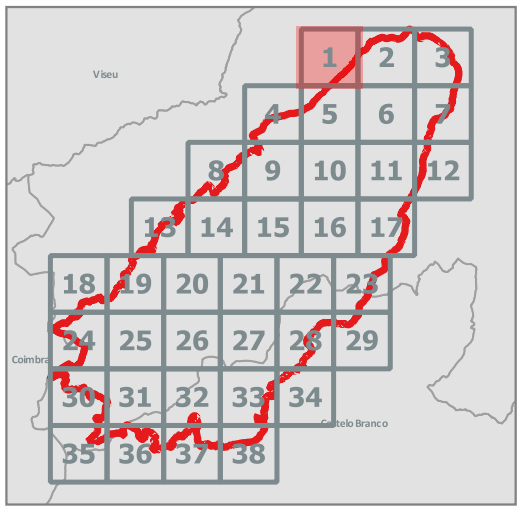

ICNF Instituto da Conservação da Natureza e das Florestas · REPÚBLICA PORTUGUESA · POSEUR · PORTUGAL 2020 · UNIÃO EUROPEIA · FUNDO AMBIENTAL · territórioxxi · Floradata

65000

105000

105000

65000

Legenda

Limites Administrativos

- Portugal (distritos)
- Espanha

Zona Especial de Conservação

- Área da ZEC Serra da Estrela

Carta de Ocupação do Solo

- Áreas agrícolas
- Floresta alóctone
- Floresta de folhosas autóctones
- Floresta de resinosas
- Manchas de espécies invasoras
- Matos e matagais
- Mosaico agro-florestal
- Prados e pastagens
- Territórios artificializados

MINISTÉRIO DO AMBIENTE E DA AÇÃO CLIMÁTICA
Instituto da Conservação da Natureza e das Florestas, I.P.

Plano de Gestão | ZEC Serra da Estrela

PEÇA GRÁFICA N.º 3.2

Designação: Carta de Uso e Ocupação do Solo da ZEC Serra da Estrela

Data de edição: 2022-01-10

Sistema de Referência: ETRS89/Portugal TM06

Fontes: CAOP (2020), COS (2018) e Serviço WMS-Ortofotomapas 2018 (DGT 2021)

N

1:25 000

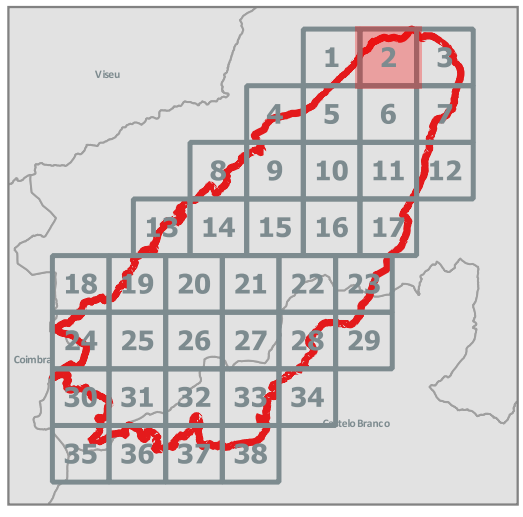

ICNF Instituto da Conservação da Natureza e das Florestas · REPÚBLICA PORTUGUESA · POSEUR · PORTUGAL 2020 · UNIÃO EUROPEIA Fundo de Coesão · FUNDO AMBIENTAL · territórioxxi · Floradata

70000

105000

105000

70000

Legenda

Limites Administrativos

- Portugal (distritos)
- Espanha

Zona Especial de Conservação

- Área da ZEC Serra da Estrela

Carta de Ocupação do Solo

- Áreas agrícolas
- Áreas de vegetação natural esparsa
- Floresta de folhosas autóctones
- Floresta de resinosas
- Matos e matagais
- Mosaico agro-florestal
- Prados e pastagens
- Territórios artificializados

MINISTÉRIO DO AMBIENTE E DA AÇÃO CLIMÁTICA
Instituto da Conservação da Natureza e das Florestas, I.P.

Plano de Gestão | ZEC Serra da Estrela

PEÇA GRÁFICA N.º 3.3

Designação: Carta de Uso e Ocupação do Solo da ZEC Serra da Estrela

Data de edição: 2022-01-10

Sistema de Referência: ETRS89/Portugal TM06

Fontes: CAOP (2020), COS (2018) e Serviço WMS-Ortofotomapas 2018 (DGT 2021)

N

1:25 000

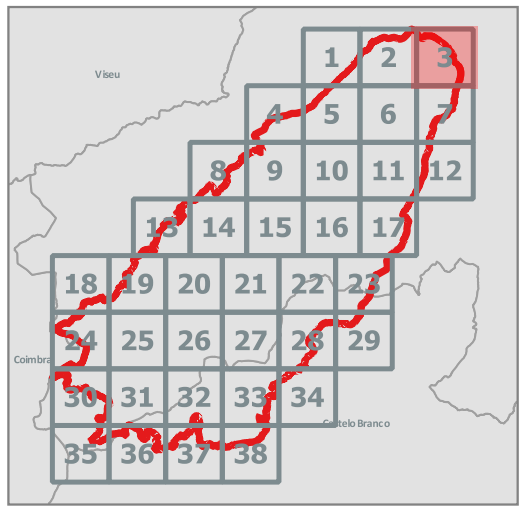

ICNF Instituto da Conservação da Natureza e das Florestas · REPÚBLICA PORTUGUESA · POSEUR · PORTUGAL 2020 · UNIÃO EUROPEIA Fundo de Coesão · FUNDO AMBIENTAL · territórioxxi · Floradata

50000 55000

100000 100000

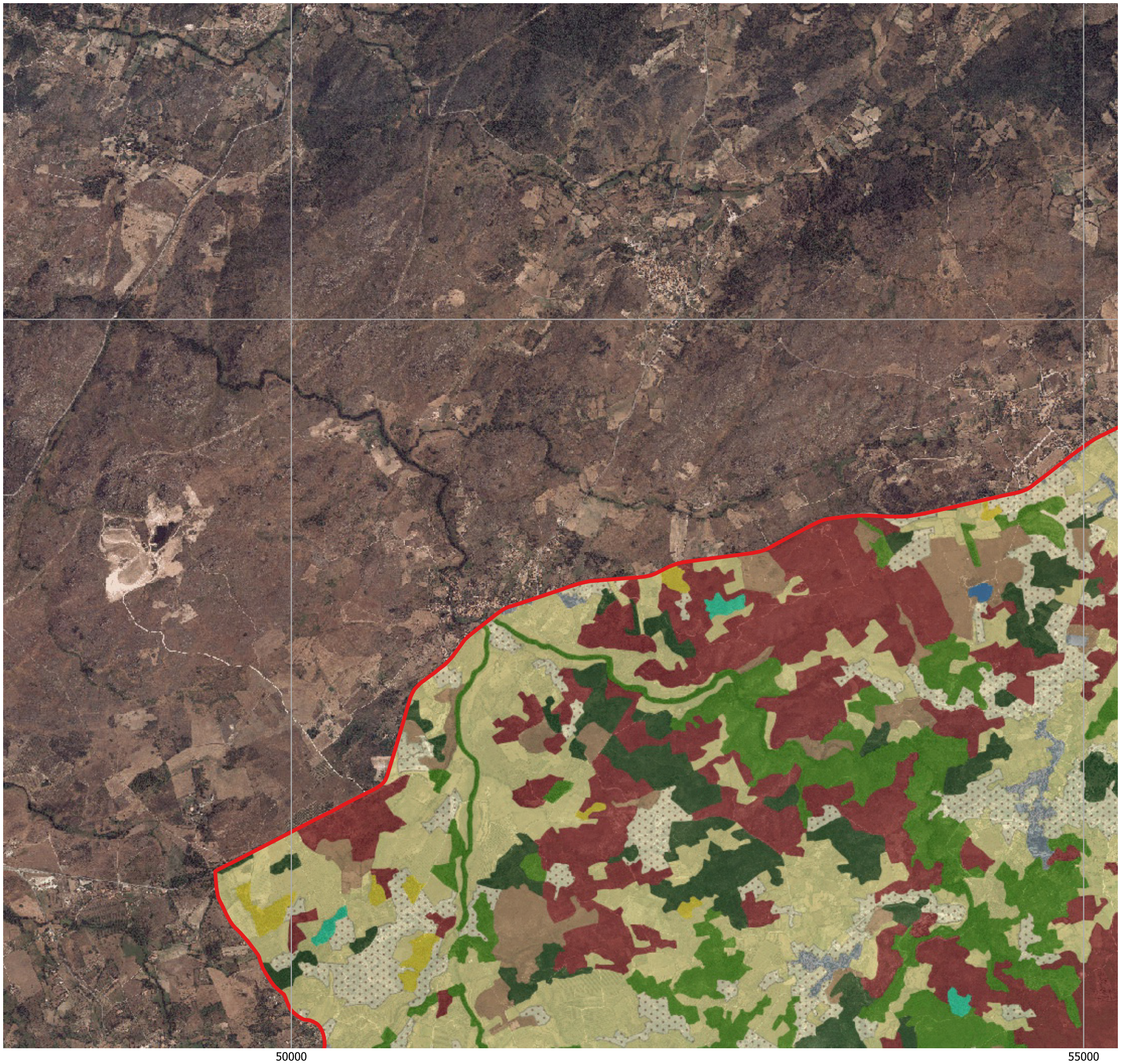

50000 55000

Legenda

Limites Administrativos

- Portugal (distritos)
- Espanha

Zona Especial de Conservação

- Área da ZEC Serra da Estrela

Carta de Ocupação do Solo

- Áreas agrícolas
- Floresta alóctone
- Floresta de folhosas autóctones
- Floresta de resinosas
- Manchas de espécies invasoras
- Matos e matagais
- Mosaico agro-florestal
- Prados e pastagens
- Territórios artificializados
- Zonas húmidas naturais

MINISTÉRIO DO AMBIENTE E DA AÇÃO CLIMÁTICA
Instituto da Conservação da Natureza e das Florestas, I.P.

Plano de Gestão | ZEC Serra da Estrela

PEÇA GRÁFICA N.º 3.4

Designação: Carta de Uso e Ocupação do Solo da ZEC Serra da Estrela

Data de edição: 2022-01-10

Sistema de Referência: ETRS89/Portugal TM06

Fontes: CAOP (2020), COS (2018) e Serviço WMS-Ortofotomapas 2018 (DGT 2021)

N

1:25 000

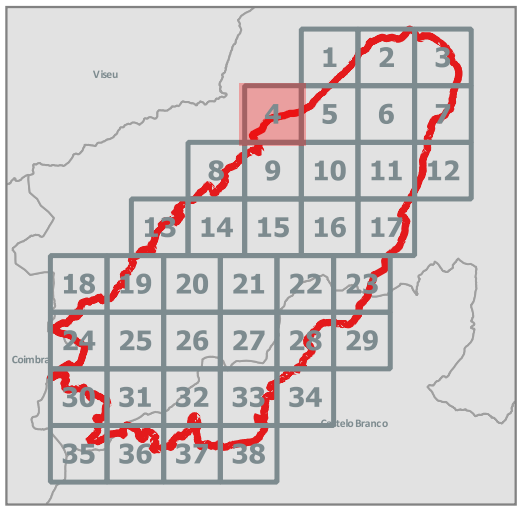

ICNF Instituto da Conservação da Natureza e das Florestas · REPÚBLICA PORTUGUESA · POSEUR · PORTUGAL 2020 · UNIÃO EUROPEIA · FUNDO AMBIENTAL · territórioxxi · Floradata

55000 60000

100000 100000

55000 60000

Legenda

Limites Administrativos

- Portugal (distritos)
- Espanha

Zona Especial de Conservação

- Área da ZEC Serra da Estrela

Carta de Ocupação do Solo

- Áreas agrícolas
- Floresta de folhosas autóctones
- Floresta de resinosas
- Manchas de espécies invasoras
- Matos e matagais
- Mosaico agro-florestal
- Prados e pastagens
- Territórios artificializados
- Zonas húmidas naturais

MINISTÉRIO DO AMBIENTE E DA AÇÃO CLIMÁTICA
Instituto da Conservação da Natureza e das Florestas, I.P.

Plano de Gestão | ZEC Serra da Estrela

PEÇA GRÁFICA N.º 3.5

Designação: Carta de Uso e Ocupação do Solo da ZEC Serra da Estrela

Data de edição: 2022-01-10

Sistema de Referência: ETRS89/Portugal TM06

Fontes: CAOP (2020), COS (2018) e Serviço WMS-Ortofotomapas 2018 (DGT 2021)

N

1:25 000

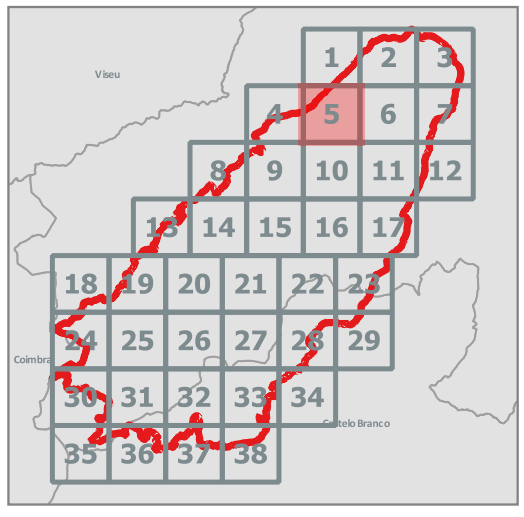

ICNF Instituto da Conservação da Natureza e das Florestas · REPÚBLICA PORTUGUESA · POSEUR · PORTUGAL 2020 · UNIÃO EUROPEIA · FUNDO AMBIENTAL · territórioxxi · Floradata

65000

100000

100000

65000

Legenda

Limites Administrativos

- Portugal (distritos)
- Espanha

Zona Especial de Conservação

- Área da ZEC Serra da Estrela

Carta de Ocupação do Solo

- Áreas agrícolas
- Áreas de vegetação natural esparsa
- Floresta de folhosas autóctones
- Floresta de resinosas
- Manchas de espécies invasoras
- Matos e matagais
- Mosaico agro-florestal
- Prados e pastagens
- Territórios artificializados

MINISTÉRIO DO AMBIENTE E DA AÇÃO CLIMÁTICA
Instituto da Conservação da Natureza e das Florestas, I.P.

Plano de Gestão | ZEC Serra da Estrela

PEÇA GRÁFICA N.º 3.6

Designação: Carta de Uso e Ocupação do Solo da ZEC Serra da Estrela

Data de edição: 2022-01-10

Sistema de Referência: ETRS89/Portugal TM06

Fontes: CAOP (2020), COS (2018) e Serviço WMS-Ortofotomapas 2018 (DGT 2021)

N

1:25 000



ICNF Instituto da Conservação da Natureza e das Florestas · REPÚBLICA PORTUGUESA · POSEUR · PORTUGAL 2020 · UNIÃO EUROPEIA · FUNDO AMBIENTAL · territórioxxi · Floradata

70000

100000

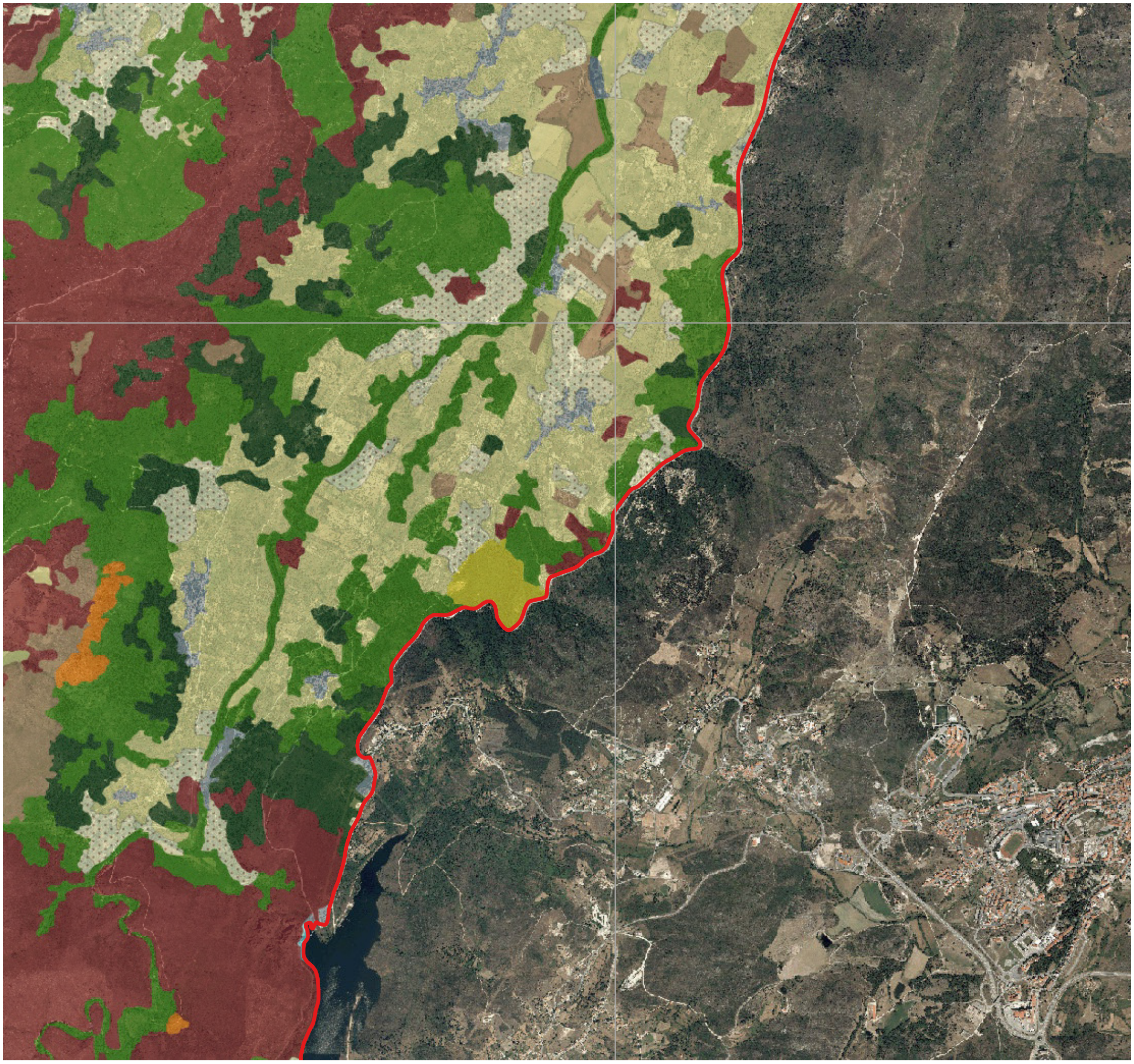

100000

70000

Legenda

Limites Administrativos

- Portugal (distritos)
- Espanha

Zona Especial de Conservação

- Área da ZEC Serra da Estrela

Carta de Ocupação do Solo

- Áreas agrícolas
- Áreas de vegetação natural esparsa
- Corpos de água artificiais
- Floresta de folhosas autóctones
- Floresta de resinosas
- Manchas de espécies invasoras
- Matos e matagais
- Mosaico agro-florestal
- Prados e pastagens
- Territórios artificializados

MINISTÉRIO DO AMBIENTE E DA AÇÃO CLIMÁTICA
Instituto da Conservação da Natureza e das Florestas, I.P.

Plano de Gestão | ZEC Serra da Estrela

PEÇA GRÁFICA N.º 3.7

Designação: Carta de Uso e Ocupação do Solo da ZEC Serra da Estrela

Data de edição: 2022-01-10

Sistema de Referência: ETRS89/Portugal TM06

Fontes: CAOP (2020), COS (2018) e Serviço WMS-Ortofotomapas 2018 (DGT 2021)

N

1:25 000

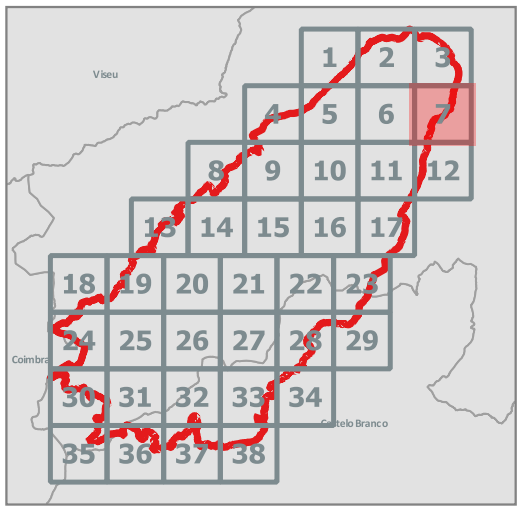

ICNF Instituto da Conservação da Natureza e das Florestas · REPÚBLICA PORTUGUESA · POSEUR · PORTUGAL 2020 · UNIÃO EUROPEIA · FUNDO AMBIENTAL · territórioxxi · Floradata

45000

95000

95000

90000

90000

45000

Legenda

Limites Administrativos

- Portugal (distritos)
- Espanha

Zona Especial de Conservação

- Área da ZEC Serra da Estrela

Carta de Ocupação do Solo

- Áreas agrícolas
- Floresta de folhosas autóctones
- Floresta de resinosas
- Manchas de espécies invasoras
- Matos e matagais
- Mosaico agro-florestal
- Prados e pastagens
- Territórios artificializados

MINISTÉRIO DO AMBIENTE E DA AÇÃO CLIMÁTICA
Instituto da Conservação da Natureza e das Florestas, I.P.

Plano de Gestão | ZEC Serra da Estrela

PEÇA GRÁFICA N.º 3.8

Designação: Carta de Uso e Ocupação do Solo da ZEC Serra da Estrela

Data de edição: 2022-01-10

Sistema de Referência: ETRS89/Portugal TM06

Fontes: CAOP (2020), COS (2018) e Serviço WMS-Ortofotomapas 2018 (DGT 2021)

N

1:25 000

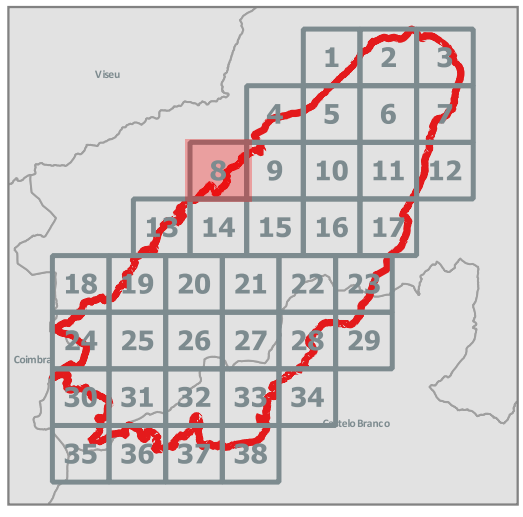

ICNF Instituto da Conservação da Natureza e das Florestas · REPÚBLICA PORTUGUESA · POSEUR · PORTUGAL 2020 · UNIÃO EUROPEIA · FUNDO AMBIENTAL · territórioxxi · Floradata

50000 55000

95000 95000

90000 90000

50000 55000

Legenda

Limites Administrativos

- Portugal (distritos)
- Espanha

Zona Especial de Conservação

- Área da ZEC Serra da Estrela

Carta de Ocupação do Solo

- Áreas agrícolas
- Áreas de vegetação natural esparsa
- Floresta alóctone
- Floresta de folhosas autóctones
- Floresta de resinosas
- Manchas de espécies invasoras
- Matos e matagais
- Mosaico agro-florestal
- Prados e pastagens
- Territórios artificializados

MINISTÉRIO DO AMBIENTE E DA AÇÃO CLIMÁTICA
Instituto da Conservação da Natureza e das Florestas, I.P.

Plano de Gestão | ZEC Serra da Estrela

PEÇA GRÁFICA N.º 3.9

Designação: Carta de Uso e Ocupação do Solo da ZEC Serra da Estrela

Data de edição: 2022-01-10

Sistema de Referência: ETRS89/Portugal TM06

Fontes: CAOP (2020), COS (2018) e Serviço WMS-Ortofotomapas 2018 (DGT 2021)

N

1:25 000

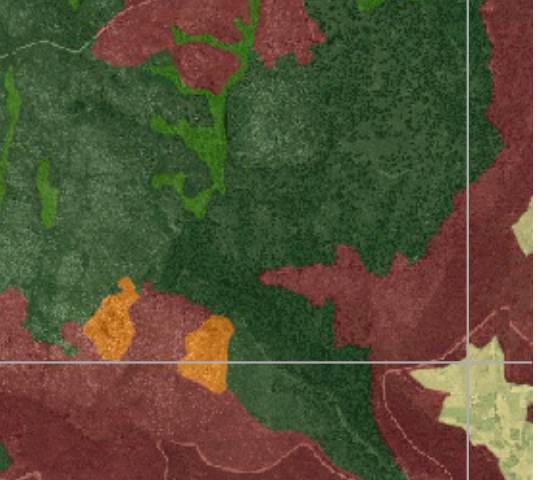

ICNF Instituto da Conservação da Natureza e das Florestas · REPÚBLICA PORTUGUESA · POSEUR · PORTUGAL 2020 · UNIÃO EUROPEIA · FUNDO AMBIENTAL · territórioxxi · Floradata

55000 60000

95000 95000

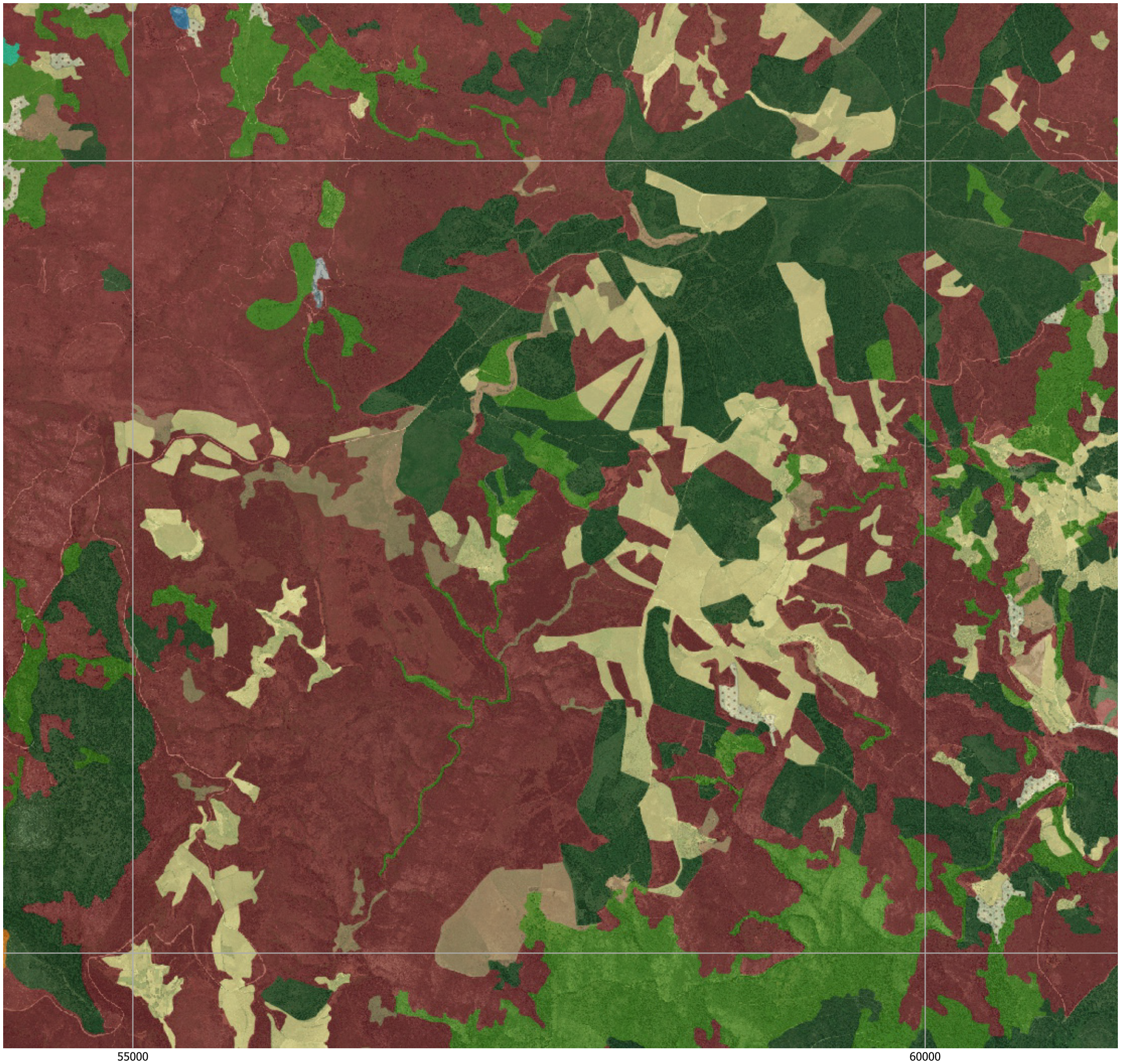

90000 90000

55000 60000

Legenda

Limites Administrativos

- Portugal (distritos)
- Espanha

Zona Especial de Conservação

- Área da ZEC Serra da Estrela

Carta de Ocupação do Solo

- Áreas agrícolas
- Floresta de folhosas autóctones
- Floresta de resinosas
- Matos e matagais
- Mosaico agro-florestal
- Prados e pastagens
- Territórios artificializados

MINISTÉRIO DO AMBIENTE E DA AÇÃO CLIMÁTICA
Instituto da Conservação da Natureza e das Florestas, I.P.

Plano de Gestão | ZEC Serra da Estrela

PEÇA GRÁFICA N.º 3.10

Designação: Carta de Uso e Ocupação do Solo da ZEC Serra da Estrela

Data de edição: 2022-01-10

Sistema de Referência: ETRS89/Portugal TM06

Fontes: CAOP (2020), COS (2018) e Serviço WMS-Ortofotomapas 2018 (DGT 2021)

N

1:25 000

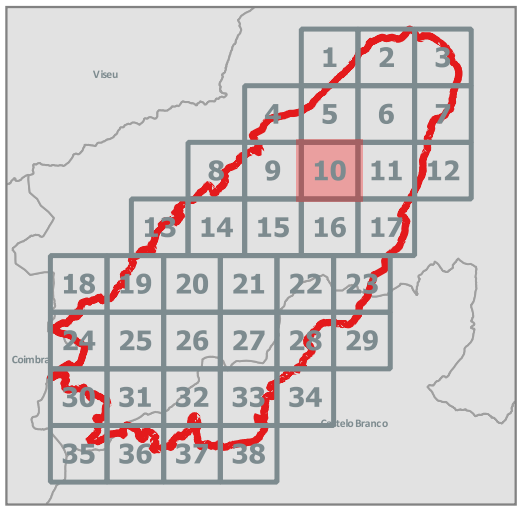

ICNF Instituto da Conservação da Natureza e das Florestas · REPÚBLICA PORTUGUESA · POSEUR · PORTUGAL 2020 · UNIÃO EUROPEIA Fundo de Coesão · FUNDO AMBIENTAL · territórioxxi · Floradata

65000

95000

95000

90000

90000

65000

Legenda

Limites Administrativos

- Portugal (distritos)
- Espanha

Zona Especial de Conservação

- Área da ZEC Serra da Estrela

Carta de Ocupação do Solo

- Áreas agrícolas
- Áreas de vegetação natural esparsa
- Floresta de folhosas autóctones
- Floresta de resinosas
- Matos e matagais
- Mosaico agro-florestal
- Prados e pastagens
- Territórios artificializados

MINISTÉRIO DO AMBIENTE E DA AÇÃO CLIMÁTICA
Instituto da Conservação da Natureza e das Florestas, I.P.

Plano de Gestão | ZEC Serra da Estrela

PEÇA GRÁFICA N.º 3.11

Designação: Carta de Uso e Ocupação do Solo da ZEC Serra da Estrela

Data de edição: 2022-01-10

Sistema de Referência: ETRS89/Portugal TM06

Fontes: CAOP (2020), COS (2018) e Serviço WMS-Ortofotomapas 2018 (DGT 2021)

N

1:25 000

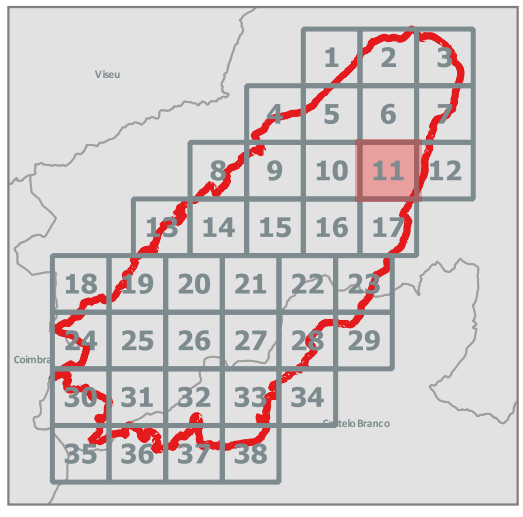

ICNF Instituto da Conservação da Natureza e das Florestas · REPÚBLICA PORTUGUESA · POSEUR · PORTUGAL 2020 · UNIÃO EUROPEIA · FUNDO AMBIENTAL · territórioxxi · Floradata

70000

95000

95000

90000

90000

70000

Legenda

Limites Administrativos

- Portugal (distritos)
- Espanha

Zona Especial de Conservação

- Área da ZEC Serra da Estrela

Carta de Ocupação do Solo

- Áreas agrícolas
- Áreas de vegetação natural esparsa
- Floresta de folhosas autóctones
- Floresta de resinosas
- Matos e matagais
- Mosaico agro-florestal
- Prados e pastagens
- Territórios artificializados

MINISTÉRIO DO AMBIENTE E DA AÇÃO CLIMÁTICA
Instituto da Conservação da Natureza e das Florestas, I.P.

Plano de Gestão | ZEC Serra da Estrela

PEÇA GRÁFICA N.º 3.12

Designação: Carta de Uso e Ocupação do Solo da ZEC Serra da Estrela

Data de edição: 2022-01-10

Sistema de Referência: ETRS89/Portugal TM06

Fontes: CAOP (2020), COS (2018) e Serviço WMS-Ortofotomapas 2018 (DGT 2021)

N

1:25 000

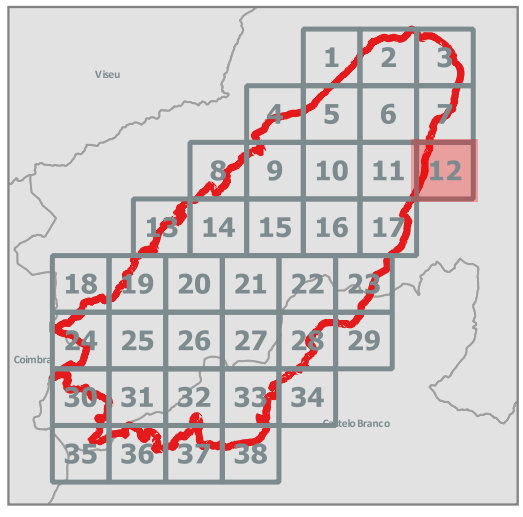

ICNF Instituto da Conservação da Natureza e das Florestas · REPÚBLICA PORTUGUESA · POSEUR · PORTUGAL 2020 · UNIÃO EUROPEIA · FUNDO AMBIENTAL · territórioxxi · Floradata

40000

85000

85000

40000

Legenda

Limites Administrativos

- Portugal (distritos)
- Espanha

Zona Especial de Conservação

- Área da ZEC Serra da Estrela

Carta de Ocupação do Solo

- Áreas agrícolas
- Floresta alóctone
- Floresta de folhosas autóctones
- Floresta de resinosas
- Manchas de espécies invasoras
- Matos e matagais
- Mosaico agro-florestal
- Prados e pastagens
- Territórios artificializados

MINISTÉRIO DO AMBIENTE E DA AÇÃO CLIMÁTICA
Instituto da Conservação da Natureza e das Florestas, I.P.

Plano de Gestão | ZEC Serra da Estrela

PEÇA GRÁFICA N.º 3.13

Designação: Carta de Uso e Ocupação do Solo da ZEC Serra da Estrela

Data de edição: 2022-01-10

Sistema de Referência: ETRS89/Portugal TM06

Fontes: CAOP (2020), COS (2018) e Serviço WMS-Ortofotomapas 2018 (DGT 2021)

N

1:25 000

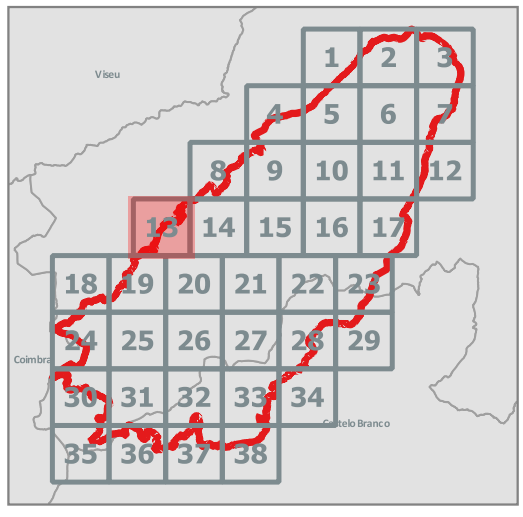

ICNF Instituto da Conservação da Natureza e das Florestas · REPÚBLICA PORTUGUESA · POSEUR · PORTUGAL 2020 · UNIÃO EUROPEIA · FUNDO AMBIENTAL · territórioxxi · Floradata

45000

85000

85000

45000

Legenda

Limites Administrativos

- Portugal (distritos)
- Espanha

Zona Especial de Conservação

- Área da ZEC Serra da Estrela

Carta de Ocupação do Solo

- Áreas agrícolas
- Floresta alóctone
- Floresta de folhosas autóctones
- Floresta de resinosas
- Manchas de espécies invasoras
- Matos e matagais
- Mosaico agro-florestal
- Prados e pastagens
- Territórios artificializados

MINISTÉRIO DO AMBIENTE E DA AÇÃO CLIMÁTICA
Instituto da Conservação da Natureza e das Florestas, I.P.

Plano de Gestão | ZEC Serra da Estrela

PEÇA GRÁFICA N.º 3.14

Designação: Carta de Uso e Ocupação do Solo da ZEC Serra da Estrela

Data de edição: 2022-01-10

Sistema de Referência: ETRS89/Portugal TM06

Fontes: CAOP (2020), COS (2018) e Serviço WMS-Ortofotomapas 2018 (DGT 2021)

N

1:25 000

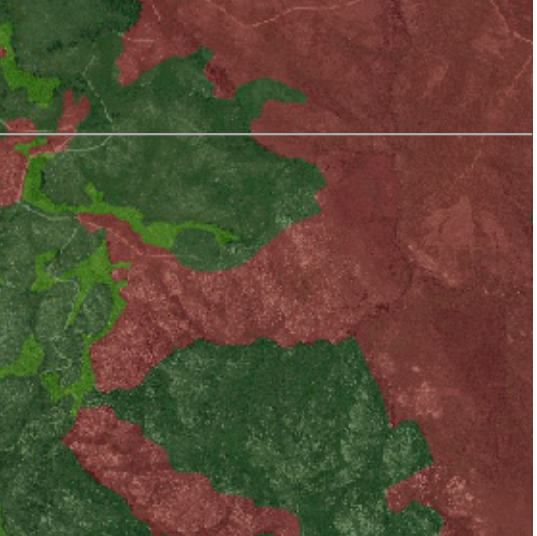

ICNF Instituto da Conservação da Natureza e das Florestas · REPÚBLICA PORTUGUESA · POSEUR · PORTUGAL 2020 · UNIÃO EUROPEIA Fundo de Coesão · FUNDO AMBIENTAL · territórioxxi · Floradata

50000 55000

85000 85000

50000 55000

Legenda

Limites Administrativos

- Portugal (distritos)
- Espanha

Zona Especial de Conservação

- Área da ZEC Serra da Estrela

Carta de Ocupação do Solo

- Áreas agrícolas
- Floresta de folhosas autóctones
- Floresta de resinosas
- Matos e matagais
- Mosaico agro-florestal
- Prados e pastagens

MINISTÉRIO DO AMBIENTE E DA AÇÃO CLIMÁTICA
Instituto da Conservação da Natureza e das Florestas, I.P.

Plano de Gestão | ZEC Serra da Estrela

PEÇA GRÁFICA N.º 3.15

Designação: Carta de Uso e Ocupação do Solo da ZEC Serra da Estrela

Data de edição: 2022-01-10

Sistema de Referência: ETRS89/Portugal TM06

Fontes: CAOP (2020), COS (2018) e Serviço WMS-Ortofotomapas 2018 (DGT 2021)

N

1:25 000

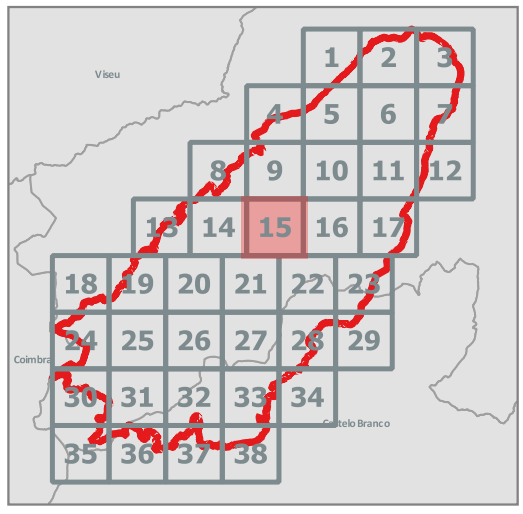

ICNF Instituto da Conservação da Natureza e das Florestas · REPÚBLICA PORTUGUESA · POSEUR · PORTUGAL 2020 · UNIÃO EUROPEIA · FUNDO AMBIENTAL · territórioxxi · Floradata

55000

60000

85000

85000

55000

60000

Legenda

Limites Administrativos

- Portugal (distritos)
- Espanha

Zona Especial de Conservação

- Área da ZEC Serra da Estrela

Carta de Ocupação do Solo

- Áreas agrícolas
- Áreas de vegetação natural esparsa
- Floresta de folhosas autóctones
- Floresta de resinosas
- Matos e matagais
- Mosaico agro-florestal
- Prados e pastagens

MINISTÉRIO DO AMBIENTE E DA AÇÃO CLIMÁTICA
Instituto da Conservação da Natureza e das Florestas, I.P.

Plano de Gestão | ZEC Serra da Estrela

PEÇA GRÁFICA N.º 3.16

Designação: Carta de Uso e Ocupação do Solo da ZEC Serra da Estrela

Data de edição: 2022-01-10

Sistema de Referência: ETRS89/Portugal TM06

Fontes: CAOP (2020), COS (2018) e Serviço WMS-Ortofotomapas 2018 (DGT 2021)

N

1:25 000

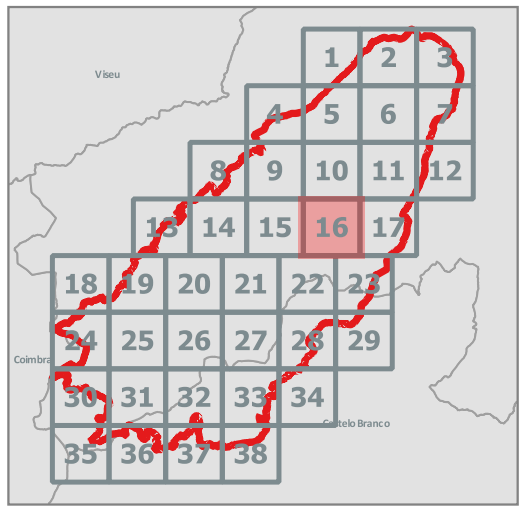

ICNF Instituto da Conservação da Natureza e das Florestas

REPÚBLICA PORTUGUESA

POSEUR

PORTUGAL 2020

UNIÃO EUROPEIA

FUNDO AMBIENTAL

territórioxxi

Floradata

65000

85000

85000

65000

Legenda

Limites Administrativos

- Portugal (distritos)
- Espanha

Zona Especial de Conservação

- Área da ZEC Serra da Estrela

Carta de Ocupação do Solo

- Áreas agrícolas
- Áreas de vegetação natural esparsa
- Floresta de folhosas autóctones
- Floresta de resinosas
- Matos e matagais
- Mosaico agro-florestal
- Prados e pastagens
- Territórios artificializados
- Zonas húmidas naturais

MINISTÉRIO DO AMBIENTE E DA AÇÃO CLIMÁTICA
Instituto da Conservação da Natureza e das Florestas, I.P.

Plano de Gestão | ZEC Serra da Estrela

PEÇA GRÁFICA N.º 3.17

Designação: Carta de Uso e Ocupação do Solo da ZEC Serra da Estrela

Data de edição: 2022-01-10

Sistema de Referência: ETRS89/Portugal TM06

Fontes: CAOP (2020), COS (2018) e Serviço WMS-Ortofotomapas 2018 (DGT 2021)

N

1:25 000

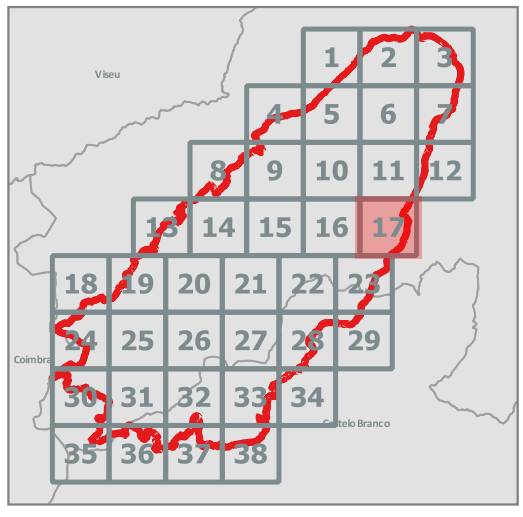

ICNF Instituto da Conservação da Natureza e das Florestas · REPÚBLICA PORTUGUESA · POSEUR · PORTUGAL 2020 · UNIÃO EUROPEIA · FUNDO AMBIENTAL · territórioxxi · Floradata

30000

80000

80000

30000

Legenda

Limites Administrativos

- Portugal (distritos)
- Espanha

Zona Especial de Conservação

- Área da ZEC Serra da Estrela

Carta de Ocupação do Solo

- Áreas agrícolas
- Floresta alóctone
- Floresta de folhosas autóctones
- Floresta de resinosas
- Manchas de espécies invasoras
- Mosaico agro-florestal
- Territórios artificializados

MINISTÉRIO DO AMBIENTE E DA AÇÃO CLIMÁTICA
Instituto da Conservação da Natureza e das Florestas, I.P.

Plano de Gestão | ZEC Serra da Estrela

PEÇA GRÁFICA N.º 3.18

Designação: Carta de Uso e Ocupação do Solo da ZEC Serra da Estrela

Data de edição: 2022-01-10

Sistema de Referência: ETRS89/Portugal TM06

Fontes: CAOP (2020), COS (2018) e Serviço WMS-Ortofotomapas 2018 (DGT 2021)

N

1:25 000

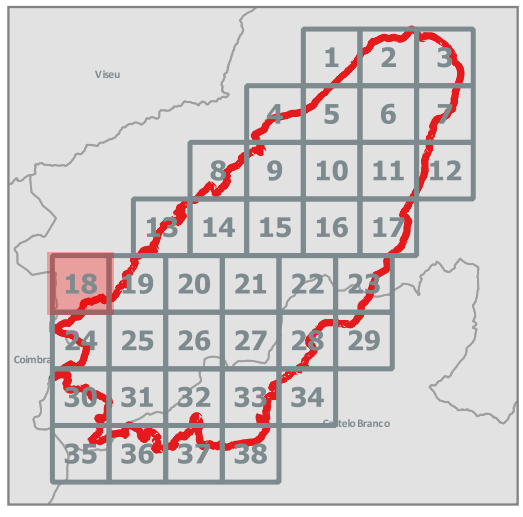

ICNF Instituto da Conservação da Natureza e das Florestas
REPÚBLICA PORTUGUESA
POSEUR
PORTUGAL 2020
UNIÃO EUROPEIA
FUNDO AMBIENTAL
territórioxxi
Floradata

35000

40000

80000

80000

35000

40000

Legenda

Limites Administrativos

- Portugal (distritos)
- Espanha

Zona Especial de Conservação

- Área da ZEC Serra da Estrela

Carta de Ocupação do Solo

- Áreas agrícolas
- Floresta alóctone
- Floresta de folhosas autóctones
- Floresta de resinosas
- Manchas de espécies invasoras
- Matos e matagais
- Mosaico agro-florestal
- Prados e pastagens
- Territórios artificializados

MINISTÉRIO DO AMBIENTE E DA AÇÃO CLIMÁTICA
Instituto da Conservação da Natureza e das Florestas, I.P.

Plano de Gestão | ZEC Serra da Estrela

PEÇA GRÁFICA N.º 3.19

Designação: Carta de Uso e Ocupação do Solo da ZEC Serra da Estrela

Data de edição: 2022-01-10

Sistema de Referência: ETRS89/Portugal TM06

Fontes: CAOP (2020), COS (2018) e Serviço WMS-Ortofotomapas 2018 (DGT 2021)

N

1:25 000



ICNF Instituto da Conservação da Natureza e das Florestas

REPÚBLICA PORTUGUESA

POSEUR

PORTUGAL 2020

UNIÃO EUROPEIA

FUNDO AMBIENTAL

territórioxxi

Floradata

40000

45000

80000

80000

40000

45000

Legenda

Limites Administrativos

- Portugal (distritos)
- Espanha

Zona Especial de Conservação

- Área da ZEC Serra da Estrela

Carta de Ocupação do Solo

- Áreas agrícolas
- Áreas de vegetação natural esparsa
- Corpos de água artificiais
- Floresta de folhosas autóctones
- Floresta de resinosas
- Matos e matagais
- Mosaico agro-florestal
- Prados e pastagens
- Territórios artificializados

MINISTÉRIO DO AMBIENTE E DA AÇÃO CLIMÁTICA
Instituto da Conservação da Natureza e das Florestas, I.P.

Plano de Gestão | ZEC Serra da Estrela

PEÇA GRÁFICA N.º 3.20

Designação: Carta de Uso e Ocupação do Solo da ZEC Serra da Estrela

Data de edição: 2022-01-10

Sistema de Referência: ETRS89/Portugal TM06

Fontes: CAOP (2020), COS (2018) e Serviço WMS-Ortofotomapas 2018 (DGT 2021)

N

1:25 000

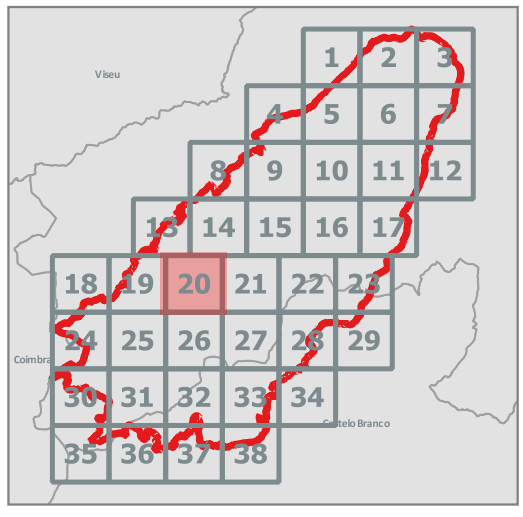

ICNF Instituto da Conservação da Natureza e das Florestas · REPÚBLICA PORTUGUESA · POSEUR · PORTUGAL 2020 · UNIÃO EUROPEIA · FUNDO AMBIENTAL · territórioxxi · Floradata